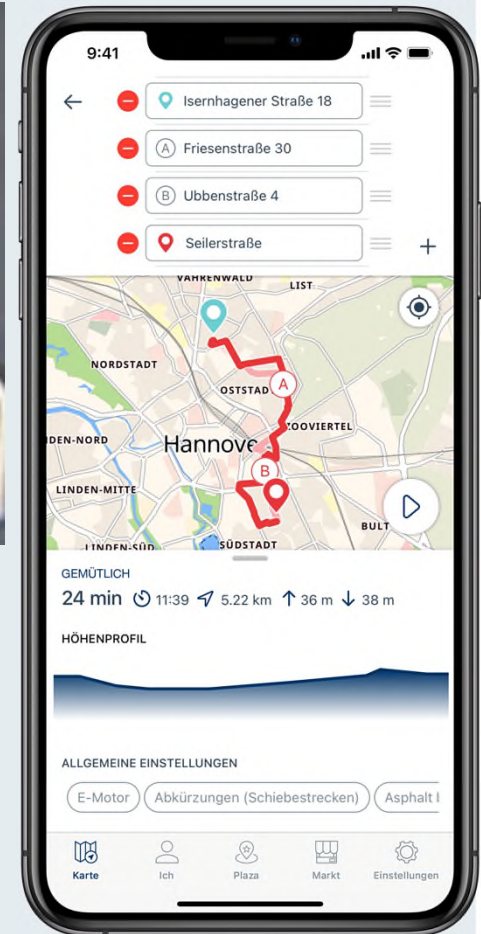


# DIGITALISIERUNG NUTZEN: GPS RADVERKEHRSDATEN FÜR EINE GANZHEITLICHE RADVERKEHRSTRATEGIE



# Fahrrad-Navigation - ein Nutzen für Radler/Radlerinnen und Planer/Planerinnen



Partner der Region Hannover

Nutzerinnen und Nutzer stellen der Region Hannover die Daten für die gefahrenen Wege zur Verfügung.

# Basis herstellen – Verbreitung steigern! BIKE BENEFIT

- **Bike Benefit 2021 vom 17.Mai bis 22.September**
- Virtuelle Währung („Finneros“) für Radfahrten
- Partnerinnen und Partner in der Region
- Verlosung von „Special Benefits“
- Charity-Aktion mit gespendeten „Finneros“ u.a. mit Preisgeld deutscher Fahrradpreis für Unterstützung von Fahrradkursen

## Bike Benefit Kampagne

17. Juli bis 23. Oktober 2020

Finischer Brand

umsteigen:  
aufsteigen.

Region Hannover



**3.000 Downloads**

der Region Hannover Karte in der Bike Citizens App



**31.300 Finneros**

wurden erreicht



**433.200 Kilometer**

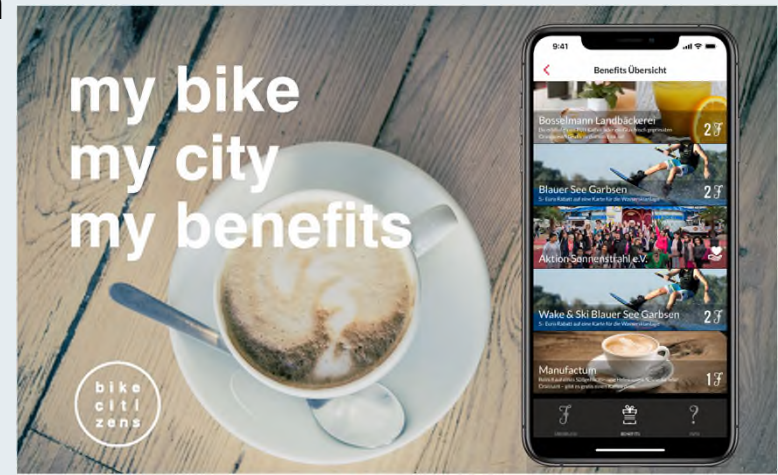
wurden aufgezeichnet



**72.000 Tracks**

wurden hochgeladen

bikebenefithannover.by.bikecitizens.net



umsteigen:  
aufsteigen.

Region Hannover



HANNOVER  
ER

LUST AUF FAHRRAD



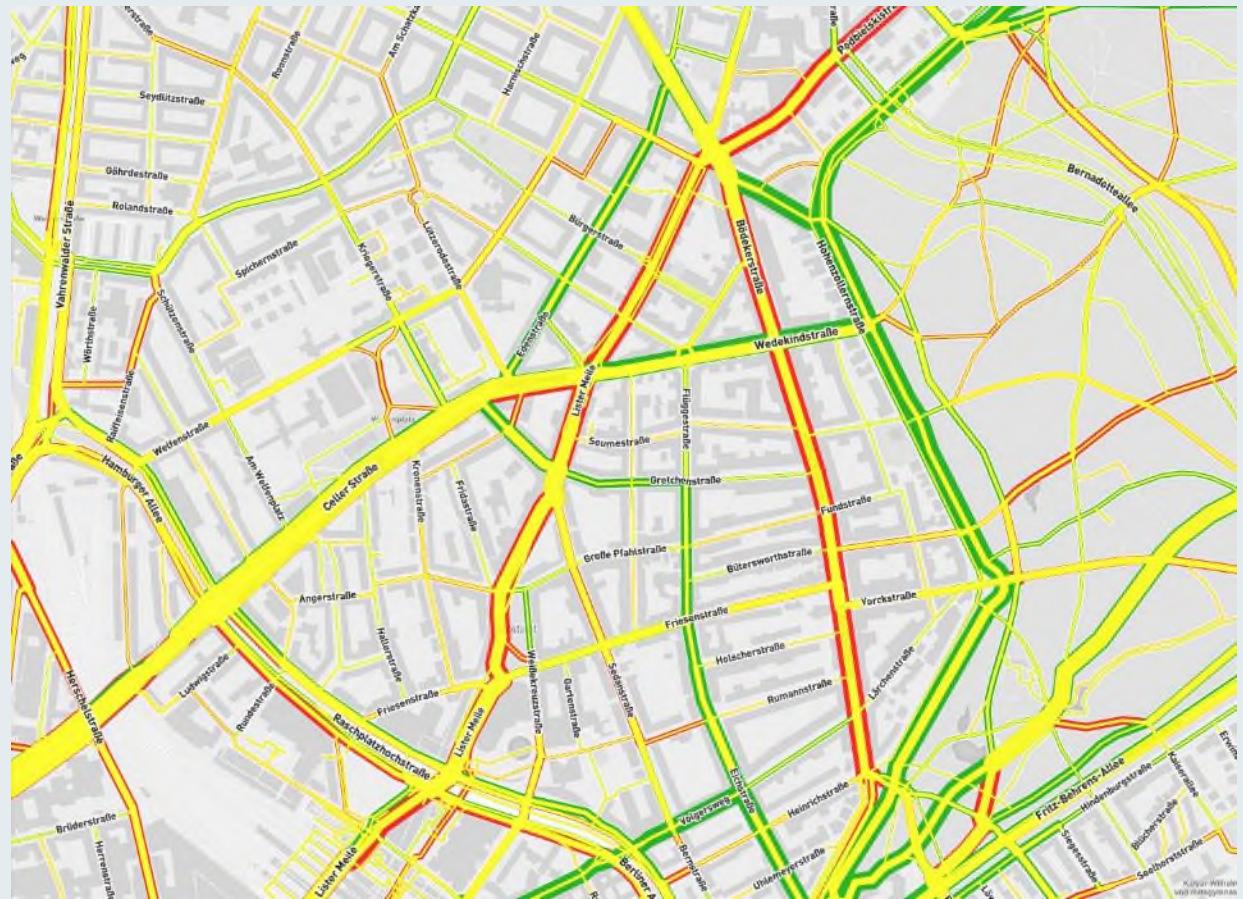






# Datenanalyse

## Attraktivität von Routen



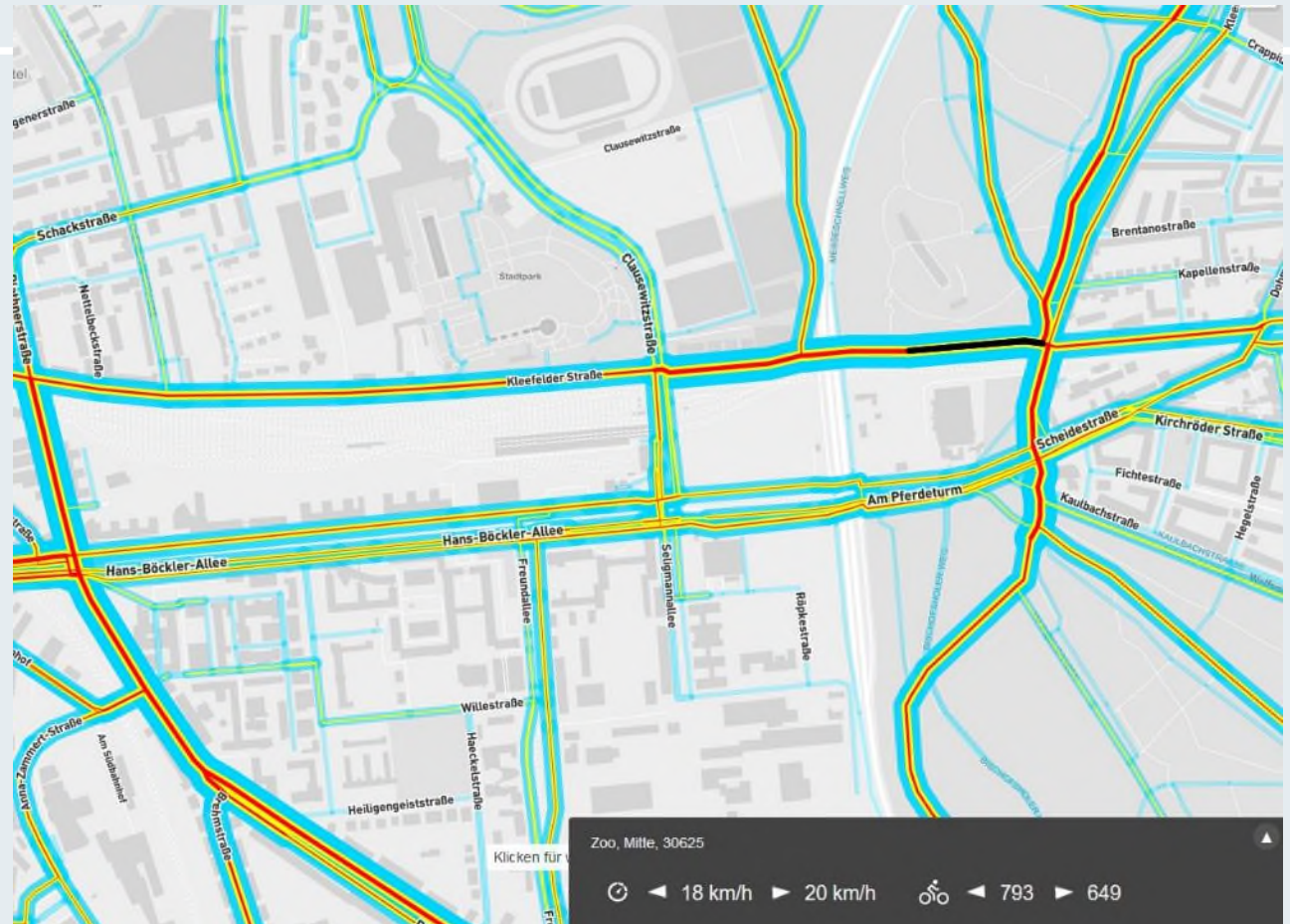
# Datenanalyse

## Wartezeiten





# Datenanalyse Verkehrsdichte




# Aktueller Stand und Ausblick



- Kalibrierung mit den vorhandenen Zählsäulen und Zählstellen
  - ⇒ Entwicklung einer Verkehrsmengenkarte für das Netz der Region Hannover
- BikeBenefit höchst erfolgreich durchgeführt – Verdopplung der Nutzungszahlen → Wiederholung 2021
  - ⇒ Wir wollen die Nutzungszahlen deutlich erhöhen.
  - ⇒ Steigert direkt die Genauigkeit der Verkehrsmengenkarte
  - ⇒ Ermöglicht die systematische Planung des Radverkehrsnetzes



# Interkommunale Veloroute Laatzen - Hannover



Beispielbild